





SPIS ULIC

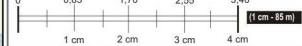
AKACJOWA E3,F3
 ARMII WP G6,7
 ASNYKA D4
 BALUCKIEGO H5
 BOŃCZYKA D4,E4,5
 BRONIEWSKIEGO D4
 BROWARNA G5
 BRZOSZOWA E3,F2,3
 BUKOWA F4
 BYTOMSKA H5
 CHOPINA D4
 CHORZOWSKA I4,5
 CHROBREGO F4,5
 DEBOWA F3
 DWORCOWA C5,D5,6,E6,F6,G6,7
 DZIERZONIA F3,G3
 FABRYCZNA F5,G5
 GARBARSKA G6
 GEN. W. ANDERSA F4
 GDAŃSKA F4,G4
 GLIWICKA H5,I5
 GŁOWACKIEGO H6
 GRUNWALDZKA G2,3,4,H1,2
 JANA PAWŁA II (DAWNA KOŚCIELNA) G4,5
 KARPACKA H7
 KASPROWICZA D5,E5
 KASZANOWA F3
 KLONOWA F3
 KOCHANOWSKIEGO E5,F5,G5
 KOLEJOWA G6,7
 KOŁŁĄTAJA H7,8,9
 KONOPNICKIEJ D4,5
 KOPERNIKA H5,I5,J5
 KOSZAROWA G4,5
 KOŚCIUSZKI G5,6
 KOZIELSKA H5
 KRAKOWSKA F4
 KRASIŃSKIEGO H6
 KRĘTA G5,H5
 KRNOWSKA F7,G7
 KRÓLOWEJ JADWIGI G4
 KWIATOWA E5
 LIPOWA C1,D1,2,E2,3,F3,4
 LWOWSKA F5,6
 ŁĄKOWA I5
 MARKA SW. G5
 MATEJKI JANA D4,5
 MIARKI KAROLA H6,I6
 MICKIEWICZA D4,5,E5

MIŁOSZA D4
 MONIUSZKI G5,H6
 MORAWSKI G6,7,H7
 NIEPODLEGŁOŚCI F4,5,6
 NORWIDA E5
 NOWY ŚWIAT G6
 OGRODOWA H6
 PARKOWA E5,F6,G6
 PIASTOWSKA G5,H5
 PLATER EMILII G5
 OLIMPIJSKA F4
 OPAWSKA F7
 OŚWIECIMSKA C8,9,D8,E7,8,F7,G7
 PLEBISCYTOWA G5
 POCZTOWA G6
 POLNA F2,G2
 POWSTAŃCÓW E4,5,6
 PSZCZELNA H5
 PRZYROWIE H5,6
 RACIBORSKA H6,7,I7,J7,8
 RATUŚZOWA G5
 REYMONTA E4
 ROZNOWSKA F7,8,9
 RYNEK G5
 SIENKIEWICZA G4
 SKŁODOWSKIEJ E4,5
 SŁONECZNA E5
 SŁOWACKIEGO E4,F4
 SOBIESKIEGO F4,G4
 SOSNOWIECKA H5,6
 STASZICA G4,H5
 STELMACHA I4,5
 STEDECKA H6,7
 TOROWA D6,E6,F6,7
 WAŁOWA G5,6
 WARSZAWSKA G4,5
 WIĄZOWA F2,3
 WIEJSKA G4,H4
 WISNIOWA F4
 WODNA G5,6
 WROCŁAWSKA F1,2,3,4
 WYSPIAŃSKIEGO D4
 ZACISZE G4,G5
 ZAKONNA H5
 ZIELONA F2,G2,H1,I2
 ZEROMSKIEGO C4,D4,E4,F4
 ZORSKA I4
 ŻYTNIA I4,J4



LEGENDA - LEGEND - ZEICHENERKLÄRUNG

SKALA - SCALE - MAßSTAB 1:8 500



- tereny zabudowane, tereny przemysłowe
built-up areas, industrial areas
bebaute Fläche, Industrieflächen
- lasy, łąki
forests, meadow
Wälder, Wiesen
- cmentarze
cemeteries
Friedhöfe
- drogi krajowe
national roads
Bundesstraßen
- drogi wojewódzkie
voivodship roads
Woiwodschaftsstraßen
- drogi drugorzędne, drogi lokalne
secondary roads, local roads
Nebenstraßen, Lokalstraßen
- drogi gruntowe, ścieżki
dirt roads, footpaths
Feldwege, Fußwege
- kolej ze stacjami
railways with stations
Eisenbahnen mit Bahnhöfen
- most, kładka z jazem, kładka bez jazu
bridge, footbridge with the weir, footbridge without the weir
Brücke, Steg mit Wehr, Steg ohne das Wehr
- miasta/gminy
towns/communes
Städte/Gemeinden
- Zuzrzyce
villages
Dörfer
- granica miasta
town boundary
Stadtgrenze
- muzea, domy kultury
museums, culture institutes
Museen, Kulturhäuser
- stacje benzynowe
petrol stations
Tankstellen
- zamki, inne zabytki
castles, other monuments
Schlösser, andere Denkmale
- dwory, pałace
manor houses, palace
Herrenhäuser, Paläste
- woda, łowiska
water, fishery
Wasser, Fischfanggrund
- poczty, banki
post offices, banks
Postämter, Banken
- kościoły, kościoły zabytkowe
churches, historic churches
Kirchen, historische Kirchen
- policja, straż pożarna
police, fire station
Polizei, Feuerwehr
- szpitale/przychodnie, apteki
hospitals/health centres, pharmacies
Krankenhäuser/Polikliniken, Apotheken
- pomniki, kaplice zabytkowe, krzyże
monuments, historic chapels, crosses
Denkmäler, historische Kapellen, Kreuze
- parkingi, parkingi leśne
parkings, forest parkings
Parkplätze, Waldparkplätze
- grodziska
old ramparts
Wehrburg
- noclegi, restauracje
night's lodgings, restaurants
Unterkunft, Restaurants
- ośrodki wypoczynkowe, letniska
recreation centres, summer resorts
Erholungszentren, Sommerferienörter
- informacja turystyczna, pola biwakowe
tourist information, campsites
touristische Information, Zeltplätze
- parki zabytkowe, pomniki przyrody
historic parks, nature monuments
historische Parks, Naturdenkmäler
- baseny, kąpieliska
swimming pools, place for swimming
Schwimmbäder, Freibäder
- trasy rowerowe
bicycle routes
Fahrradwege

